


Blåstruktur

Ytor > 1ha


 Sjö och havsområde

 Vattenskyddsområde

 Sumpskog

 Våtmark

 Grundvattenförekomst

 Grund havsvik

 Planerade statliga naturreservat,

gränser är preliminära.

 Planerade kommunala

naturreservat redovisas inte

 Befintligt naturskydd —


naturreservat, nationalpark,


nationalstadspark,

naturvårdsområde, Natura 2000



0 10 20 km

 Kommungräns

 Delavrinningsområde

 Vattendrag

 Grönstruktur

 Regionalt prioriterat
bebyggelseläge

 Befintlig bebyggelse