© BJERKING AB

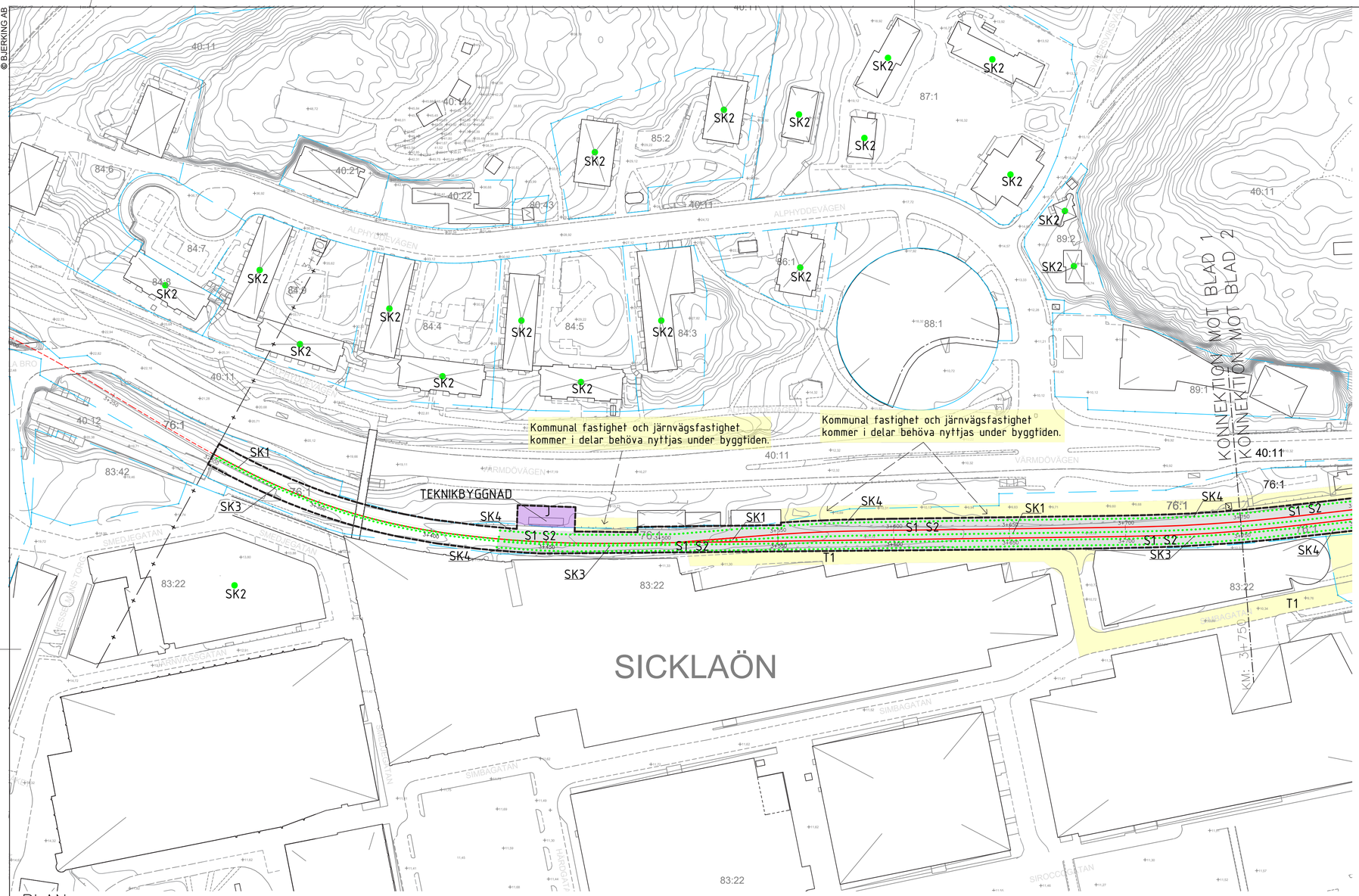

PLAN SKALA 1:2000 i A3

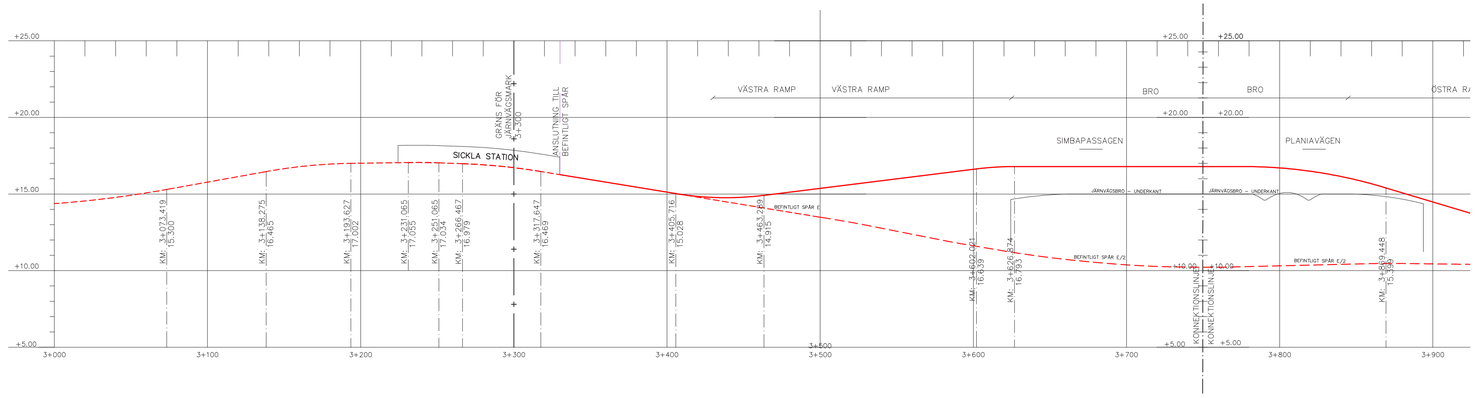

Grundkarta: SBUB
Koordinatsystem: SWEREF 99 1800
Höjdsystem: RH2000

Upprättad: 2023-04-06

Kartan är producerad av Sabina Rodriguez Loudot
Kontrollerad av Anja Larsson

Grundkartan upprättad genom utdrag och komplettering av kommunens primärkarta.

Fastighetsindelningen i kartan har inte rättsverkan, jämför mot beslut i lantmäterihandlingar.

PROFIL

SPÅRPROFIL LÄNGS SÖDRA SPÅRLINJEN. SPÅRPROFILEN REDOVISAR ÄVEN ANLÄGGNINGSDELAR I NÄRHETEN AV PROFILENS UTSNITT. SKALA 1:4000 i A3

TECKENFÖRKLARING

GRUNDKARTA

- FASTIGHETSGRÄNS
- 00.00 BEFINTLIGA MARKHÖJDER
- 00:00 FASTIGHETSBETECKNING

NYA ANLÄGGNINGAR

- 0+000 Nytt spår med växel och längdmätningsangivelse
- Ny teknikbyggnad på mark som idag ägs av kommunen.(Utformning och placering ej klart).

MARKANSPRÅK

- Gräns för järnvägsplan
- Preliminär avgränsning av järnvägsanläggning och bro
- J Ny järnvägsmark med äganderätt.
- S1 Ny servitutsrätt tillskapas för järnvägsanläggningens förläggning på bro.
- S2 Ny servitutsrätt tillskapas för förläggning av bro och vägpassager på järnvägsfastigheten.
- S3 Ny servitutsrätt för uppförande, drift och underhåll av elsäkerhetsstängsel.
- T1 Tillfällig nyttjanderätt i 24 månader från byggstart. Byggväg, även öppen för annan trafik, får ej blockeras.
- T2 Tillfällig nyttjanderätt i 24 månader från byggstart. Byggväg och arbetsyta för uppsättning av elsäkerhetsstängsel.

SKYDDSÅTGÄRDER OCH FÖRSIKTIGHETSMÅTT

- Markering som visar preliminär utbredning av skyddsåtgärd.
- SK1 Spårnära bullerskyddsåtgärder i form av vibrationsisolering på bro och vid växel samt rällivdämpare på hela sträckan och kompletterande lokal bullerskyddsskärm vid växel.
- SK2 Fastighetsnära bullerskyddsåtgärd. Markering visar fastighet som utreds för behov av eventuella åtgärder.
- SK3 Skyddsräler på bron samt vid Sickla köpkvarter.
- SK4 Anordning för fördröjning och rening av dagvatten. (Utformning och placering ej klart).

BETECKNINGAR I PROFIL

- BEFINTLIG MARKNIVÅ I PROFILLINJEN
- RÄLSÖVERKANT, RÖK
- BEFINTLIG RÄLSÖVERKANT

VERKSAMHETER/ÅTGÄRDER SOM UNDANTAS FRÅN FÖRBUD ENLIGT MILJÖBALKEN

FÖRBUDEN MOT ÅTGÄRDER OCH VERKSAMHETER INOM STRANDSKYDDSOMRÅDE (7:15 MB) GÄLLER INTE BYGGANDE AV JÄRNVÄG

ORIENTERINGSFIGUR

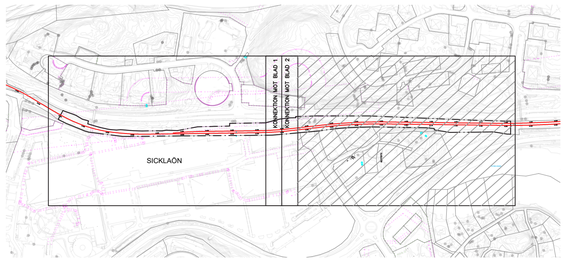

BET	ANT	ÄNDRINGEN AVSER	DATUM	SIGN

SAMRÅDSHANDLING

JÄRNVÄGSPLAN
Saltsjöbanans upphöjning i Nacka

BJERKING AB
Hornsgatan 174
117 34 Stockholm
Telefon: 010-211 80 00
Telefax: 010-211 84 01
www.bjerking.se

R	T	M	V	E	LA

UPPDRAG NR	RITAD/KONSTR AV	HANDLÄGGARE
TN 2023-0868	LER	–
DATUM 2023-09-01	ANSVARIG –	

Plankarta
KM 3+300 - KM 3+750
Blad 1 av 2

SKALA		NUMMER	BET
PLAN	1:2000	P-99-1-SI02-001	01
PROFIL	1:4000		

XREFS: .\Orienteringsfigur Järnvägsplan.dwg
.\Underlag andra tekniskområden\Klar 2023-04-14 spårlinjär 2023\mb_5601-03000001 grov PLAN.dwg
.\Underlag andra tekniskområden\Klar 2023-04-14 spårlinjär 2023\Grundkarta\GK SBUB revideerad PLAN.dwg
:\..\1 Planunderlag\1 Grundkarta\Markhöjder_ff_PK_rensad.dwg

LAGER:

PLO: 2023-08-31, 16:26, J:\2023\23U0449\2_GENOMFÖRANDE\PLAN\1 FYSISK PLANERING\2 JÄRNVÄGSPLAN\2 SAMRÅD\3 PLANKARTA\MODELL\A3 2308 P-99-PSI02_PLANKARTA.DWG, LER

© BJERKING AB

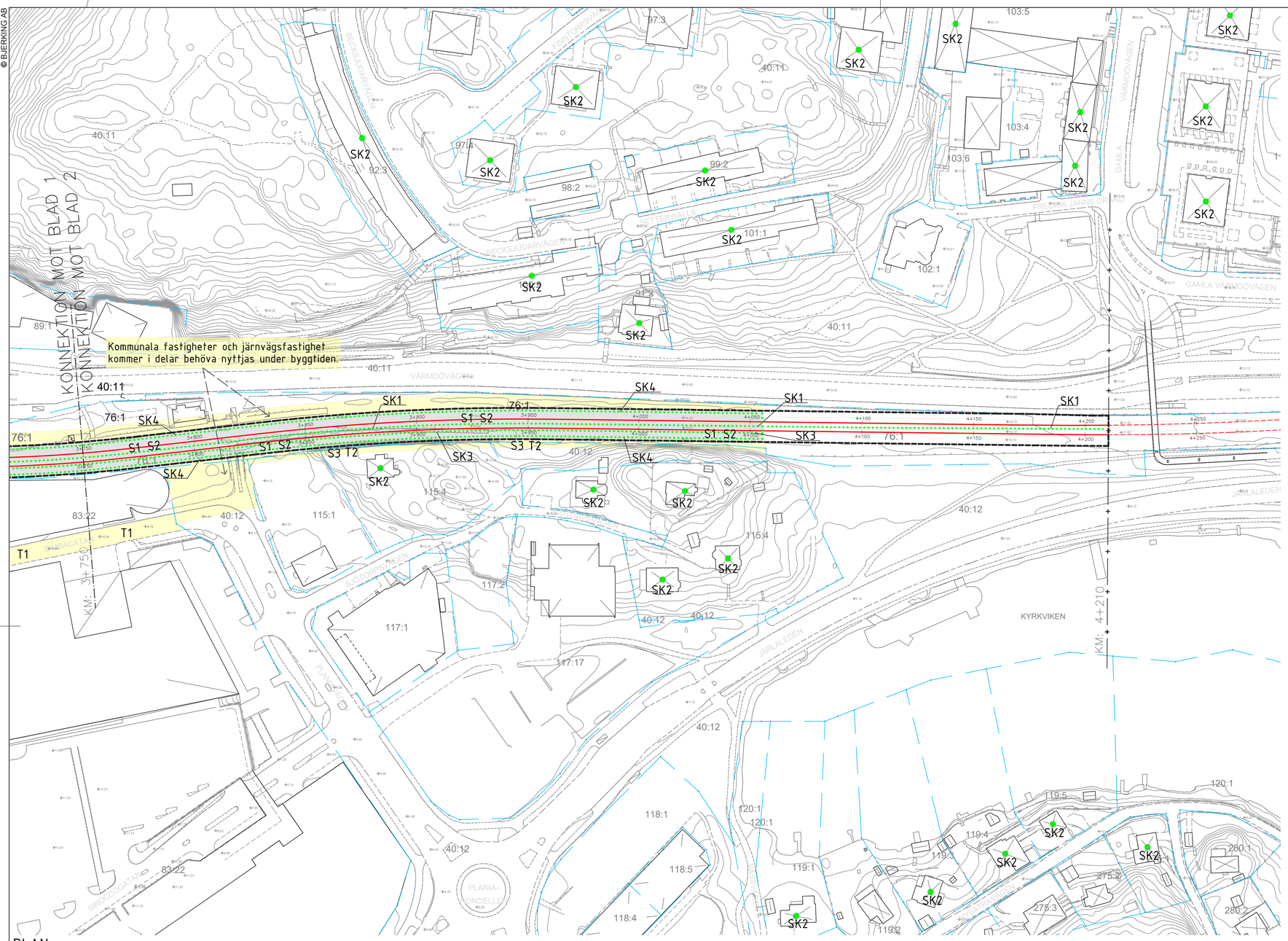

PLAN

SKALA 1:2000 i A3

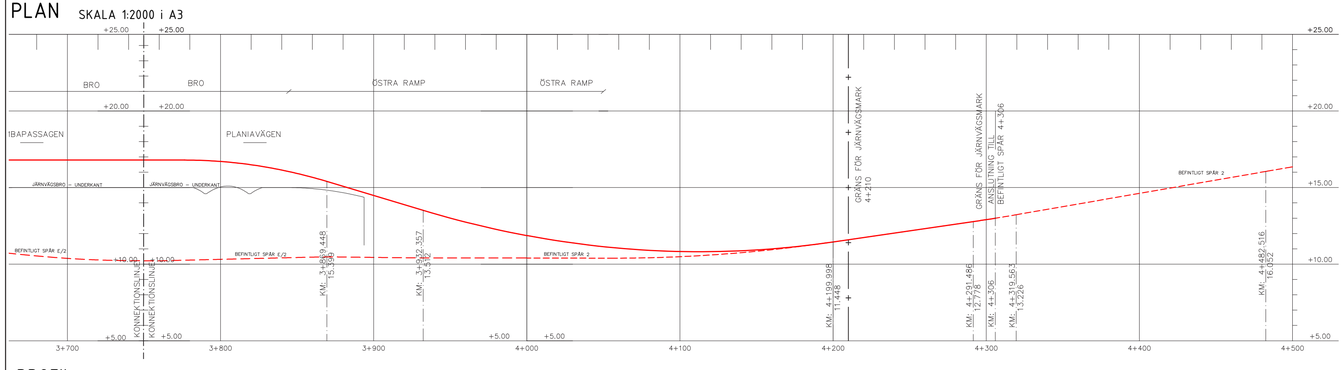

PROFIL

SPÅRPROFIL LÄNGS SÖDRA SPÅRLINJEN. SPÅRPROFILEN REDOVISAR ÄVEN ANLÄGGNINGSDELAR I NÄRHETEN AV PROFILENS UTSNITT. SKALA 1:4000 i A3

TECKENFÖRKLARING

GRUNDKARTA

	FASTIGHETSGRÄNS
00,00	BEFINTLIGA MARKHÖJDER
00:00	FASTIGHETSBETECKNING

NYA ANLÄGGNINGAR

0+000	Nytt spår med växel och längdmätningsangivelse
	Ny teknikbyggnad på mark som idag ägs av kommunen.(Utformning och placering ej klart).

MARKANSPRÅK

	Gräns för järnvägsplan
	Preliminär avgränsning av järnvägsanläggning och bro
J	Ny järnvägsmark med äganderätt.
S1	Ny servitutsrätt tillskapas för järnvägsanläggningens förläggning på bro.
S2	Ny servitutsrätt tillskapas för förläggning av bro och vägpassager på järnvägsfastigheten.
S3	Ny servitutsrätt för uppförande, drift och underhåll av elsäkerhetsstängsel.
T1	Tillfällig nyttjanderätt i 24 månader från byggstart. Byggväg, även öppen för annan trafik, får ej blockeras.
T2	Tillfällig nyttjanderätt i 24 månader från byggstart. Byggväg och arbetsyta för uppsättning av elsäkerhetsstängsel.

SKYDDSÅTGÄRDER OCH FÖRSIKTIGHETSMÅTT

	Markering som visar preliminär utbredning av skyddsåtgärd.
SK1	Spårnära bullerskyddsåtgärder i form av vibrationsisolering på bro och vid växel samt rällivdämpare på hela sträckan och kompletterande lokal bullerskyddsskärm vid växel.
SK2	Fastighetsnära bullerskyddsåtgärd. Markering visar fastighet som utreds för behov av eventuella åtgärder.
SK3	Skyddsräler på bron samt vid Sickla köpkvarter.
SK4	Anordning för fördröjning och rening av dagvatten. (Utformning och placering ej klart).

BETECKNINGAR I PROFIL

	BEFINTLIG MARKNIVÅ I PROFILLINJEN
	RÄLSÖVERKANT, RÖK
	BEFINTLIG RÄLSÖVERKANT

VERKSAMHETER/ÅTGÄRDER SOM UNDANTAS FRÅN FÖRBUD ENLIGT MILJÖBALKEN

FÖRBUDEN MOT ÅTGÄRDER OCH VERKSAMHETER INOM STRANDSKYDDSOMRÅDE (7:15 MB) GÄLLER INTE BYGGANDE AV JÄRNVÄG

ORIENTERINGSFIGUR

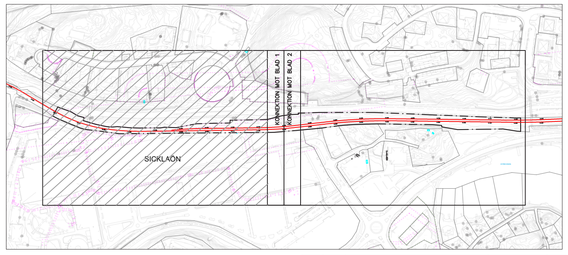

Grundkarta: SBUB
Koordinatsystem: SWEREF 99 1800
Höjdsystem: RH2000

Upprättad: 2023-04-06

Kartan är producerad av Sabina Rodríguez Loudot
Kontrollerad av Anja Larsson

Grundkartan upprättad genom utdrag och komplettering av kommunens primärkarta.

Fastighetsindelningen i kartan har inte rättsverkan, jämför mot beslut i lantmäterihandlingar.

N

BET	ANT	ÄNDRINGEN AVSER	DATUM	SIGN

SAMRÅDSHANDLING

JÄRNVÄGSPLAN
Saltsjöbanans upphöjning i Nacka

BJERKING AB
Hornsgatan 174
117 34 Stockholm
Telefon: 010-211 80 00
Telefax: 010-211 84 01
www.bjerking.se

R	T	M	V	E	LA

UPPDRAG NR	RITAD/KONSTR AV	HANDLÄGGARE
TN 2023-0868	LER	–
DATUM 2023-09-01	ANSVARIG –	

Plankarta
KM 3+300 - KM 3+750
Blad 1 av 2

SKALA		NUMMER	BET
PLAN	1:2000	P-99-1-SI02-001	02
PROFIL	1:4000		

0 2 10 20 m

LAGER:

XREFS: .\Orienteringsfigur Järnvägsplan.dwg
.\Underlag anuja Bakkomdeln\Ctkast språrlinje 2023\mb 5601-03000001 rev PLAN.dwg
.\Underlag anuja Bakkomdeln\Grundkarta\GK SBUP reviderad PLAN.dwg
..\..\1 Planunderlag\1 Grundkarta\Markhöjder_fr_PK_ensad.dwg

PLO: 2023-08-31, 16:27, J:\2023\23U0449\2.GENOMFÖRANDE\PLAN\PLANR\1 FYSISK PLANERING\2 JÄRNVÄGSPLAN\2 SAMRÅD\3 PLANKARTA\MODELL\A3 2308 P-99-PSI02_PLANKARTA.DWG, LER